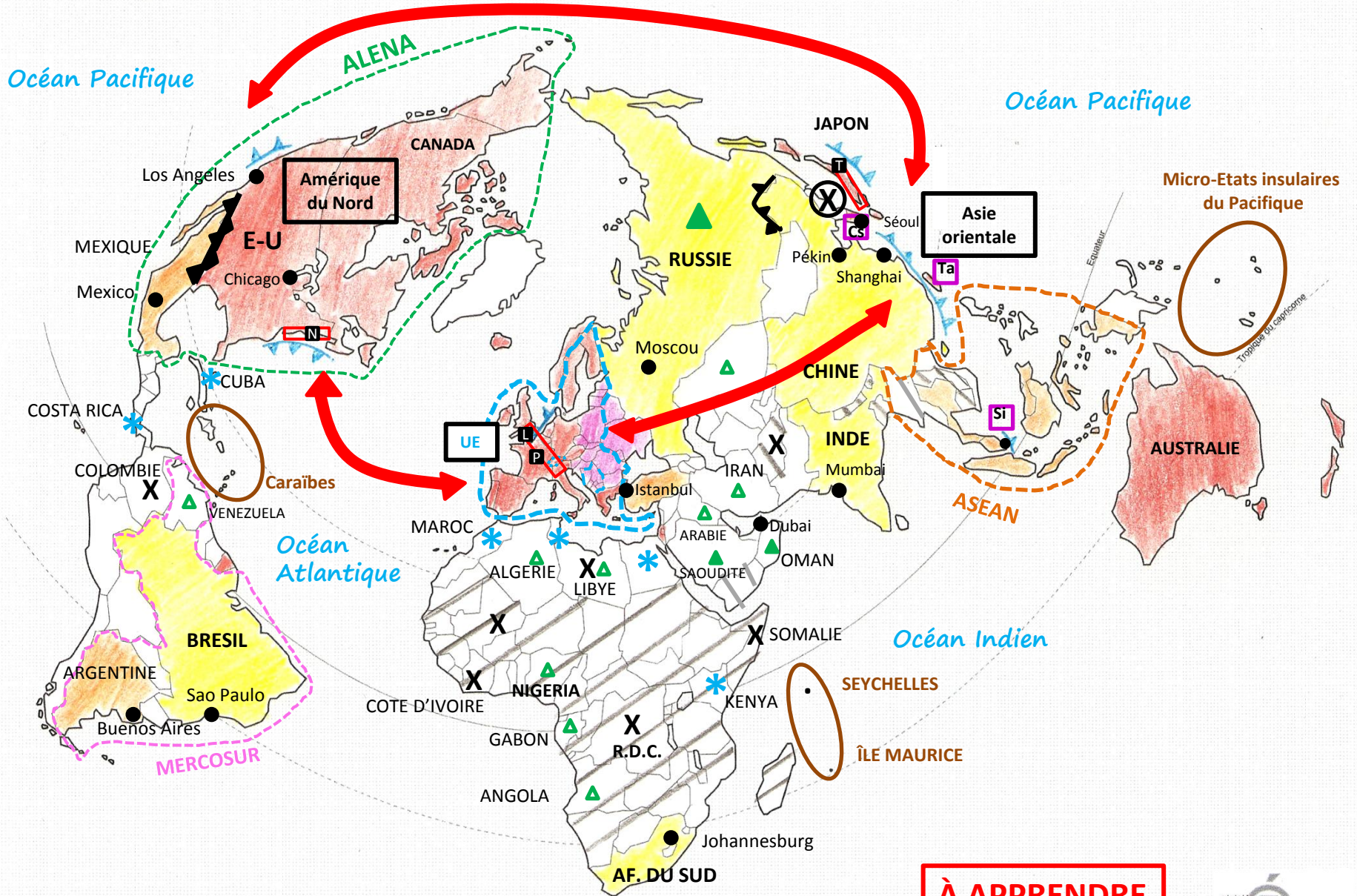


Croquis: Une inégale intégration des territoires dans la mondialisation

Consignes:

- ➔ Apprendre **par cœur** le croquis (figurés et noms de lieux) et sa légende (le plan, les figurés et leur intitulé)
- ➔ Ne modifiez pas les figurés (ni leur forme, ni leur couleur)
- ➔ Le texte en italique dans la légende est facultatif. Il est là pour vous aider à mieux la comprendre. Apprenez-le si vous le pouvez, ce sera un élément de valorisation de votre copie.
- ➔ Par souci de clarté, tous les pays représentés et dotés d'un figuré n'ont pas été nommés sur le croquis. Il est néanmoins important de connaître leur nom et de savoir les localiser. Une liste vous est fournie en annexe.

Une inégale intégration des territoires dans la mondialisation



À APPRENDRE

I. Des dynamiques qui favorisent l'intégration de certains territoires dans la mondialisation:

A. Les flux économiques demeurent concentrés entre les trois aires de puissance économiques majeures



« l'anneau de la globalisation »: des flux permanents et massifs de marchandises, de capitaux et de services entre les 3 pôles économiques dominants

Asie
orientale

Les trois aires de puissance économiques majeures

B. La constitution d'organisations économiques régionales favorise la régionalisation des échanges



Les 4 principales organisations économiques régionales (UE, ALENA, ASEAN, MERCOSUR)

C. La mondialisation contribue à renforcer la métropolisation

Les métropoles et en particulier les villes mondiales sont des pôles privilégiés de la mondialisation



les trois mégalofoles



les quatre villes mondiales (N. New York; P. Paris; L. Londres; T. Tokyo)



métropoles, relais de l'AMM (Archipel métropolitain mondial)

D. La mondialisation favorise le développement de certains territoires en situation d'interface:



grande façade maritime





interface terrestre majeure






À APPRENDRE

II. Des Etats inégalement intégrés dans la mondialisation:

A. Les Etats fortement intégrés

-  Pays industrialisés et développés à système capitaliste ancien et à haut niveau de vie
-  NPIA - Nouveaux Pays Industrialisés d'Asie (Corée du Sud, Taïwan, Singapour) => *Un développement économique récent (années 1960-1970) basé sur l'industrialisation et l'exportation, ce qui leur a permis de rattraper le niveau de richesse et de développement des pays du Nord; une influence politique et culturelle faible; des liens politiques étroits avec les Etats-Unis*

B. Les Etats qui connaissent une intégration rapide à la mondialisation

-  Les BRICS: pays émergents les plus puissants => *ils cherchent à asseoir leur puissance à l'échelle régionale voire mondiale, notamment en coopérant entre eux*
-  Autres pays émergents (hors BRICS) => *une articulation récente à la mondialisation (années 1980-1990) grâce à un développement économique rapide mais une persistance de fortes inégalités sociales et régionales*
-  Pays d'Europe centrale et orientale ayant appartenu au bloc soviétique => *une transition bien avancée vers l'économie de marché couronnée pour certains par l'adhésion à l'Union européenne*
-  Pays exportateurs d'hydrocarbures à hauts revenus
-  Région concentrant de nombreux paradis fiscaux offshore => *de petits Etats qui profitent de la globalisation financière*

À APPRENDRE

C. Des périphéries dominées qui subissent la mondialisation

PED en situation intermédiaire (des niveaux de développement et de revenus assez hétérogènes; des économies peu diversifiées; des inégalités sociales et régionales souvent importantes) (*pays laissés en blanc*) => *Ni pays émergents, ni PMA, ils cherchent à s'intégrer dans la mondialisation par des stratégies économiques diverses et avec un succès inégal: exportation de matières premières, développement du tourisme, exportation de produits agricoles, intégration dans la nouvelle Division Internationale du Travail (NDIT) en tant que « pays ateliers » à bas coût de main d'œuvre.*



Exemples de PED (Pays en développement) misant sur le tourisme pour s'intégrer dans la mondialisation



Autres pays exportateurs d'hydrocarbures => *une rente pétrolière ou gazière inégalement répartie et un développement qui reste incomplet et fragile.*

D. Des Etats en marge de la mondialisation

→ **Les PMA (pays les moins avancés)** => *en marge du système-monde, ils accumulent les retards de développement voire se paupérisent.*



L'Afrique subsaharienne, une majorité de PMA



autres PMA

→ **Des pays à l'écart de la mondialisation pour des raisons politiques et géopolitiques**



La Corée du Nord, une dictature communiste fermée à la mondialisation



Pays en guerre ou connaissant des troubles politiques graves

À APPRENDRE

ANNEXES

1. LISTE DE PAYS SITUES SUR LE CROQUIS MAIS DONT LE NOM N'EST PAS TOUJOURS MENTIONNE



Autres pays émergents:

Argentine, Mexique, Turquie, Malaisie, Thaïlande, Indonésie



Autres pays exportateurs d'hydrocarbures:

Venezuela, Algérie, Libye, Kazakhstan, Gabon, Nigeria, Angola, Iran, Irak



Pays en guerre ou connaissant des troubles politiques graves:

Afghanistan, Mali, Libye, Côte d'Ivoire, Somalie, République Démocratique du Congo (RDC), Colombie



Exemples de PED misant sur le tourisme pour s'intégrer dans la mondialisation:

Maroc, Tunisie, Egypte, Kenya, Costa Rica, Cuba

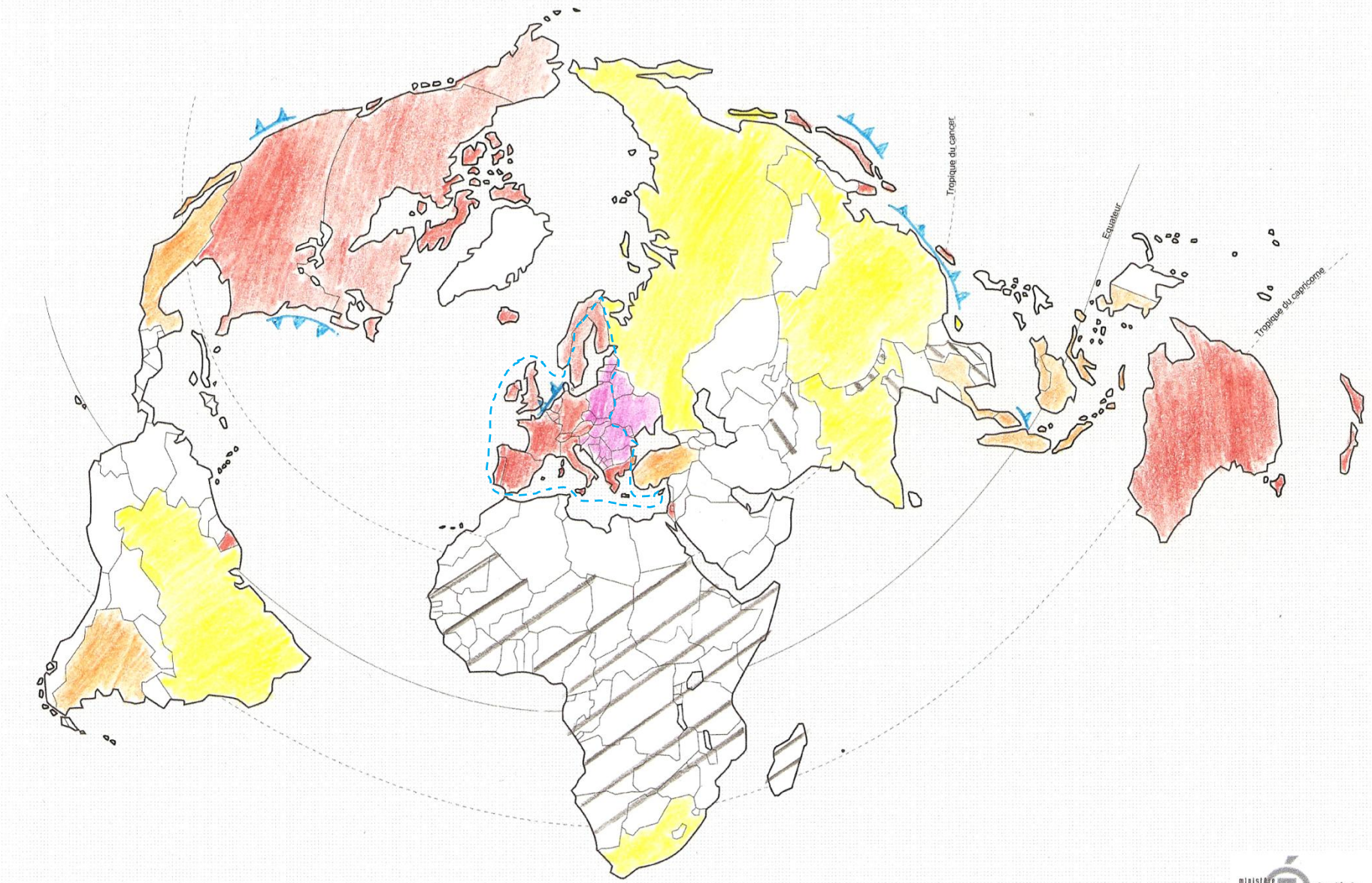


autres PMA (Hors Afrique) :

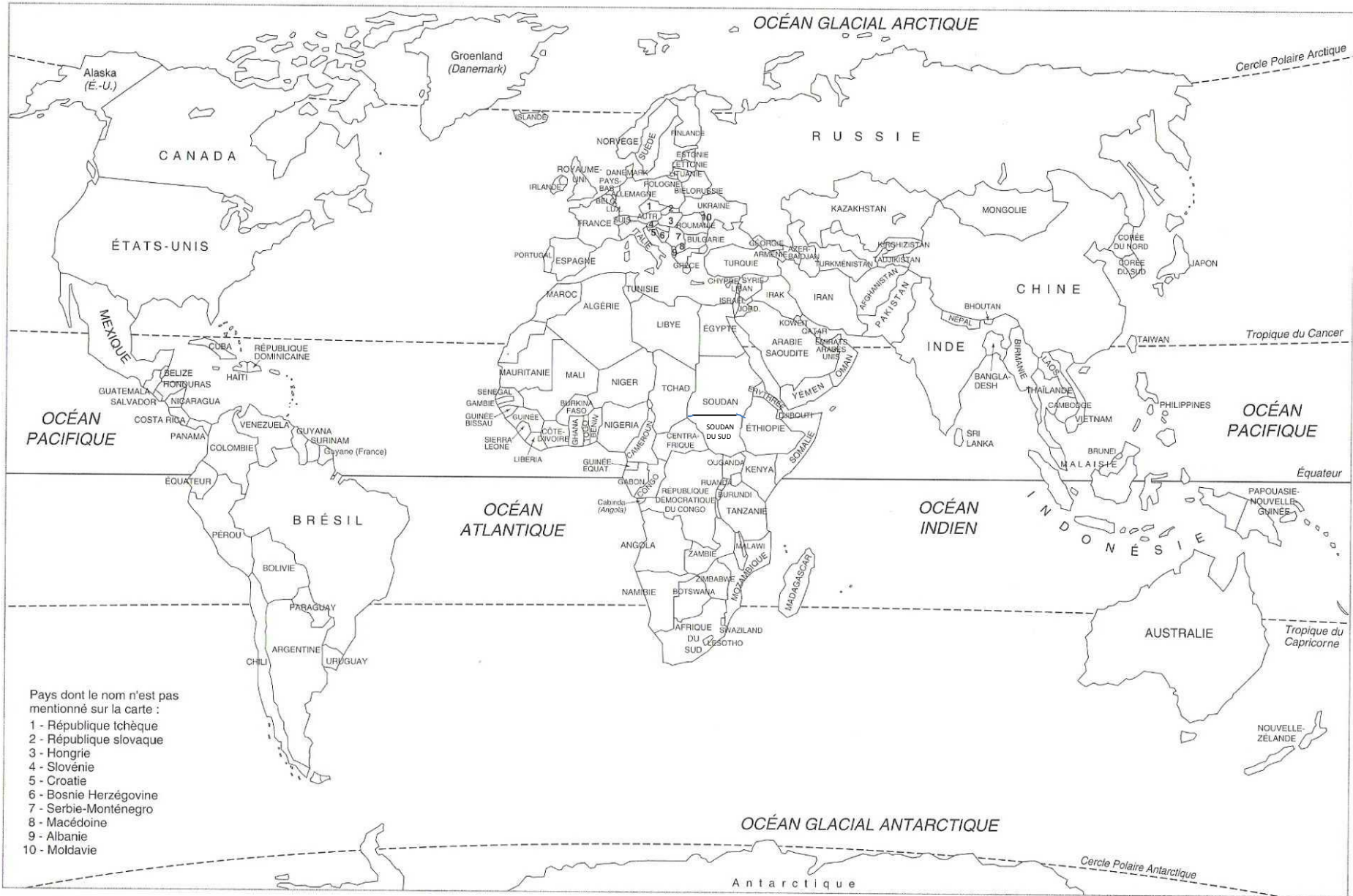
Afghanistan, Birmanie (Myanmar), Bhoutan, Népal, Bangladesh, Laos, Cambodge, Yémen

Remarque: Haïti et les PMA d'Océanie ne sont pas représentés car ils sont trop petits

2. Des cartes pour vous aider
à mieux localiser les pays et les
figurés du croquis



Planisphère politique

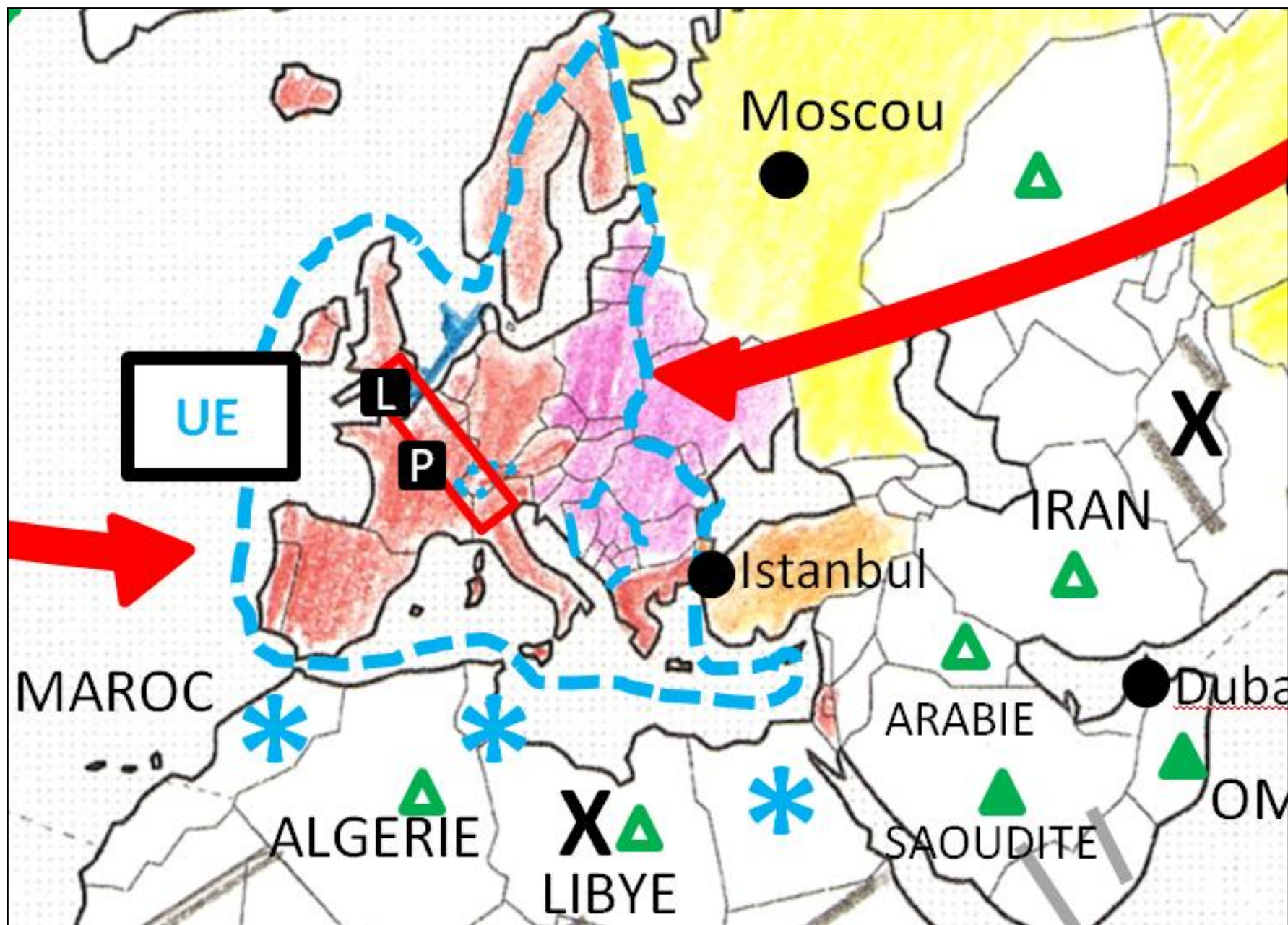


Pays dont le nom n'est pas mentionné sur la carte :

- 1 - République tchèque
- 2 - République slovaque
- 3 - Hongrie
- 4 - Slovaquie
- 5 - Croatie
- 6 - Bosnie Herzégovine
- 7 - Serbie-Monténégro
- 8 - Macédoine
- 9 - Albanie
- 10 - Moldavie

Planisphère politique





Moscou

UE

L

P

X

IRAN

Istanbul

MAROC

Duba

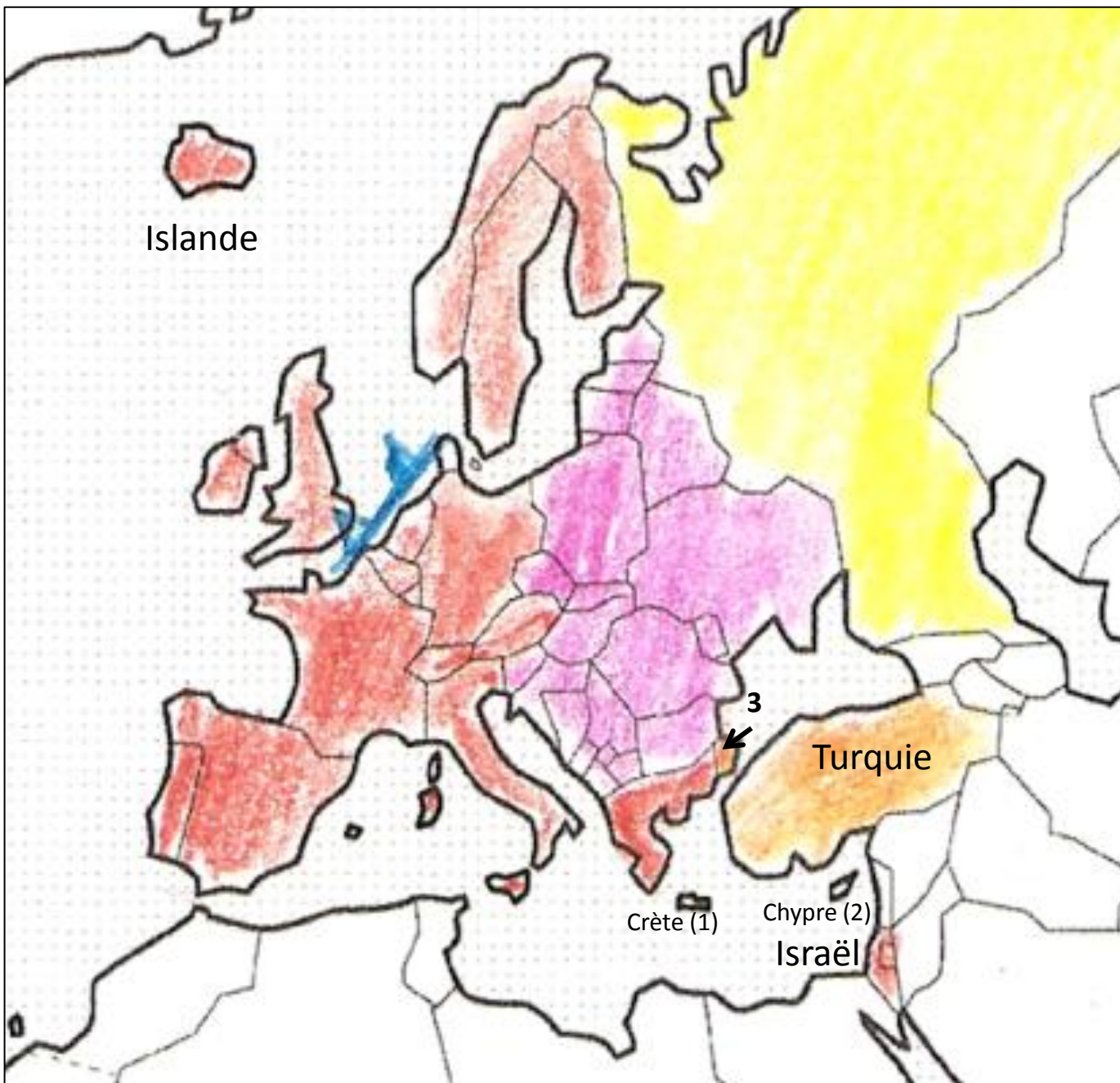
ALGERIE

ARABIE

LIBYE

SAOUDITE

OM



1. L'île de Crète appartient à la Grèce

2. L'île de Chypre est divisée en deux. Seul, la partie de culture grecque, au Sud, appartient à l'UE

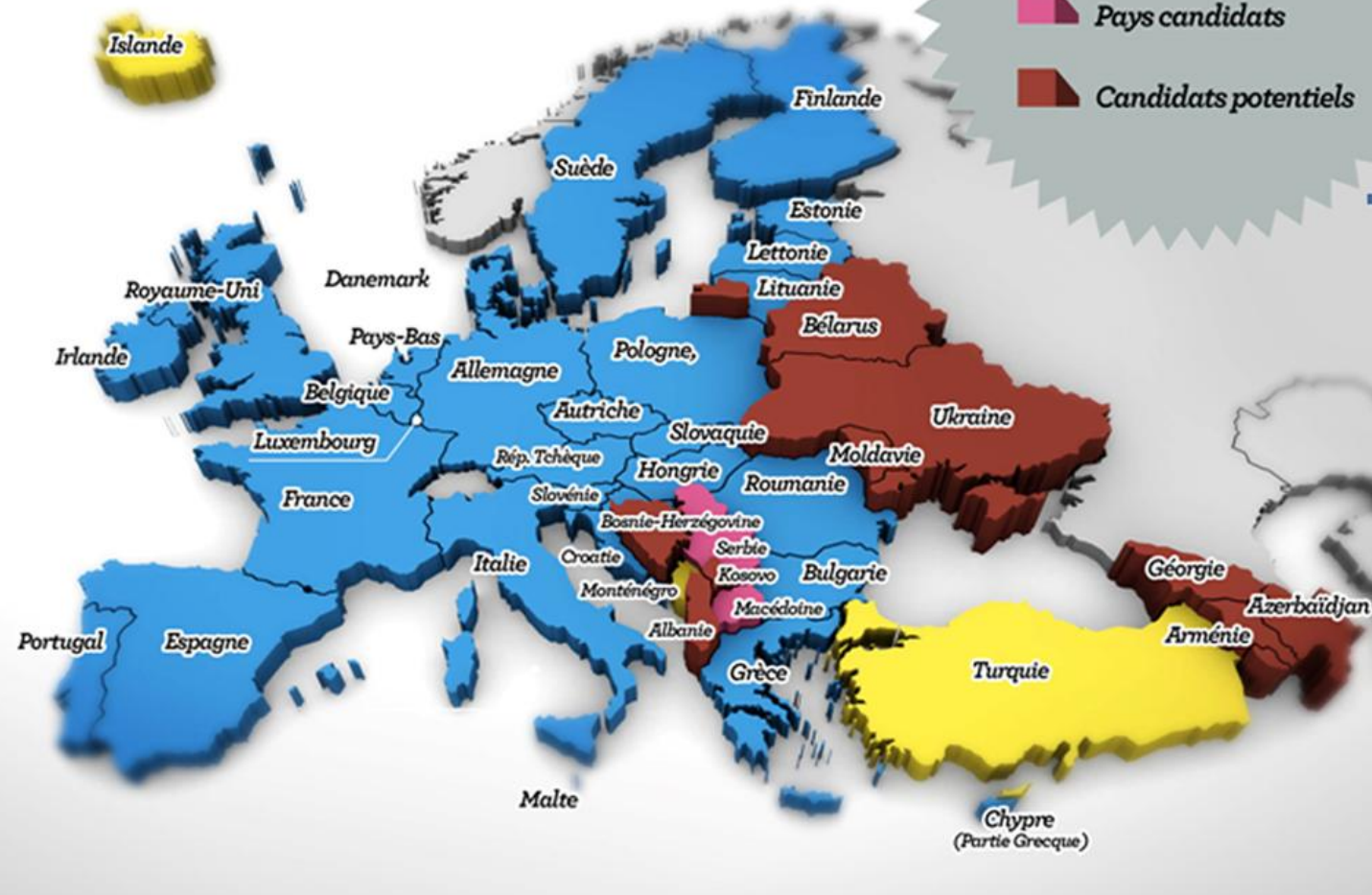
3. Turquie d'Europe (Istanbul)

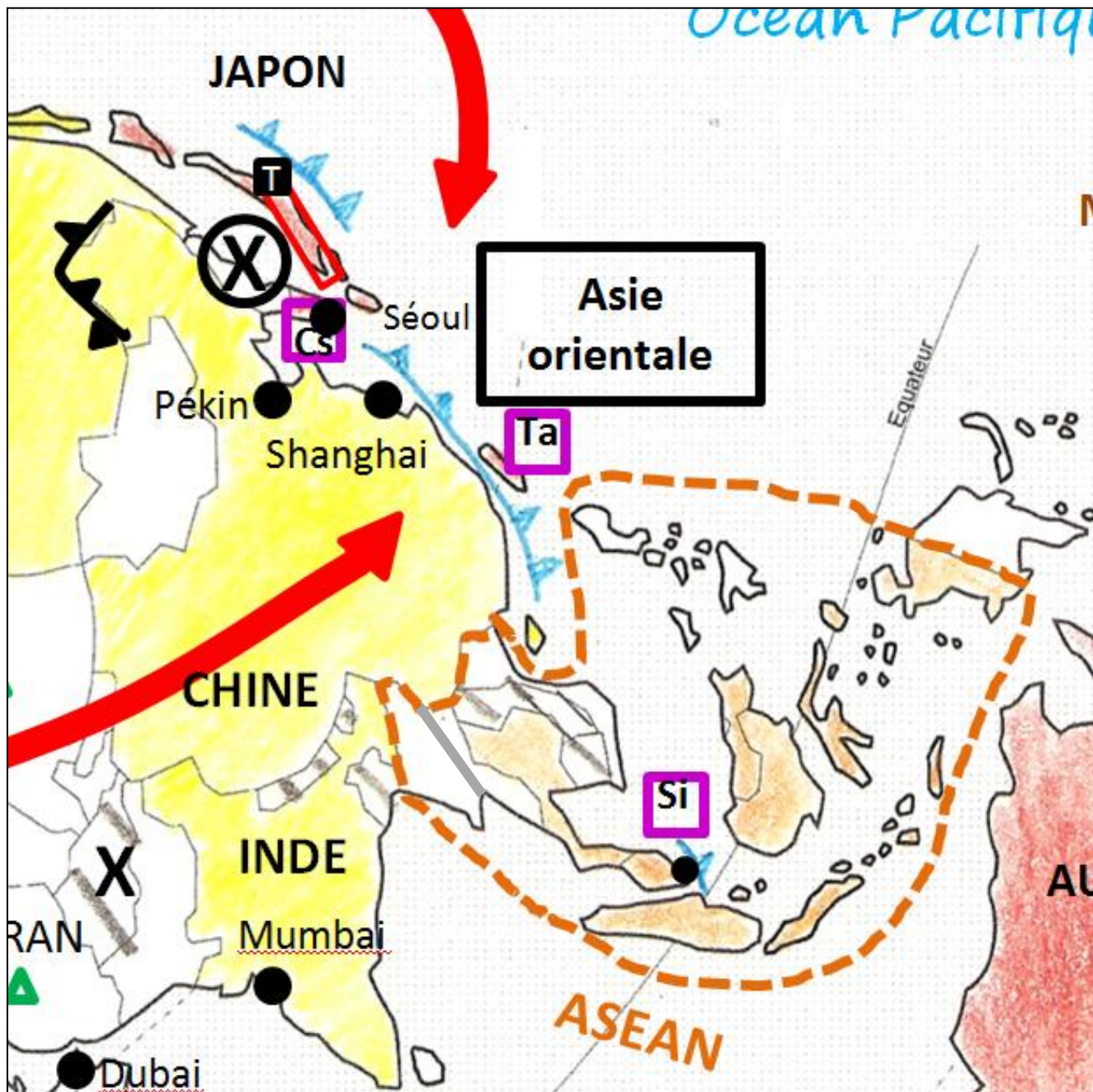
La Turquie



L'UE s'étend encore plus vers l'est

La Croatie devient le 28^{ème} pays à rejoindre l'Union européenne, en 2013, le 1^{er} juillet. Plusieurs pays attendent toujours leur tour. Voici un état des lieux des États membres et de ceux qui espèrent rejoindre l'UE à l'issue d'un processus qui prend parfois l'allure d'un parcours du combattant.





L'ASIE DU SUD-EST



MALAISIE

